



PREZYDENT MIASTA PŁOCKA

Zarządzenie Nr 2606/2021 Prezydenta Miasta Płocka z dnia 27 sierpnia 2021 roku

w sprawie wyrażenia zgody na obciążenie nieruchomości gruntowej stanowiącej własność Gminy Płock, położonej w Płocku przy ul. Wiadukt (obręb 5) oznaczonej jako działka nr 32/9 odpłatną służebnością przesyłu na czas nieoznaczony.

Na podstawie art. 30 ust. 2 pkt 3 ustawy z dnia 8 marca 1990 roku o samorządzie gminnym (t.j. Dz. U. z 2020 r. poz. 713, poz. 1378, z 2021 r. poz. 1038), art. 13 ust. 1 ustawy z dnia 21 sierpnia 1997 roku o gospodarce nieruchomościami (t.j. Dz. U. z 2020 r. poz. 1990, z 2021 r. poz. 11, poz. 234, poz. 815) oraz art. 305¹ Kodeksu Cywilnego w związku z § 7 Uchwały Rady Miasta Płocka Nr 52/V/07 z dnia 30 stycznia 2007 roku w sprawie ustalenia zasad nabywania oraz zbywania, zamiany, obciążania i wydzierżawiania przez Gminę Płock nieruchomości będących jej własnością na okres powyżej trzech lat, zmienionej Uchwałą Nr 236/XVI/2011 Rady Miasta Płocka z dnia 25 października 2011 r. oraz Uchwałą Nr 586/XXXIII/2017 Rady Miasta Płocka z dnia 27 czerwca 2017 r., Prezydent Miasta Płocka zarządza co następuje:

§ 1

Wyraża się zgodę na obciążenie nieruchomości gruntowej stanowiącej własność Gminy Płock, położonej w Płocku przy ul. Wiadukt (obręb 5) oznaczonej jako działka nr 32/9 o pow. 2538 m² objętej księgą wieczystą nr KW PL1P/00064407/4 odpłatną służebnością przesyłu na czas nieoznaczony na rzecz Energa - Operator S. A. z siedzibą w Gdańsku polegającą na znoszeniu istnienia posadowionej na ww. nieruchomości linii kablowej nN 0,4 kV i szafki pomiarowej o pow. 0,1 m² oraz korzystaniu i eksploatacji tych urządzeń zgodnie z przeznaczeniem. W ramach służebności przedsiębiorca ma prawo do korzystania z nieruchomości obciążonej, polegające na swobodnym dostępie do urządzeń w celu przeprowadzenia prac związanych z ich eksploatacją, konserwacją, remontem, modernizacją, przebudową i usuwaniem awarii, z prawem wejścia i wjazdu na teren odpowiednim sprzętem, po uprzednim pisemnym powiadomieniu właściciela nieruchomości, w sposób jak najmniej uciążliwy z zaznaczeniem, że wykonywanie służebności ograniczać się będzie do części działki nr 32/9 o pow. 5 m² i uwzględniać pas technologiczny wzdłuż przebiegu urządzenia o szerokości 1 m (zgodnie z załącznikiem mapowym)

§ 2

Wykonanie Zarządzenia powierza się Zastępcy Prezydenta Miasta Płocka ds. Komunalnych.

§ 3


Zarządzenie wchodzi w życie z dniem podpisania.


Prezydent Miasta Płocka

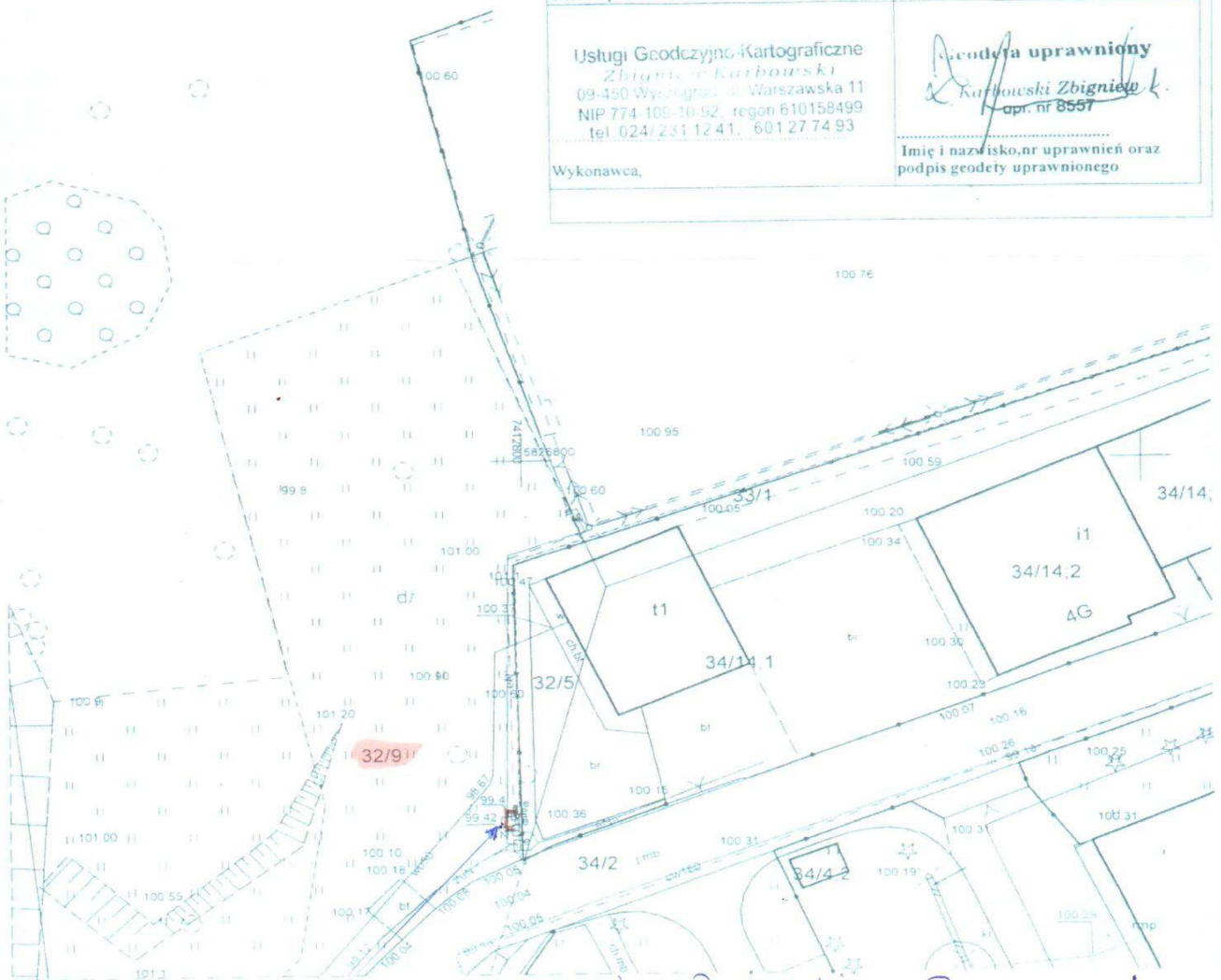
/-/ Andrzej Nowakowski

Załącznik do Zarządzenia nr 2606/2021
Prezydenta Miasta Płocka
z dnia 27 sierpnia 2021 roku

P.105982119

Poświadczam zgodność niniejszej kopii z treścią materiału państwowego zasobu geodezyjnego i kartograficznego	
Organ prowadzący państwowy zasob geodezyjny i kartograficzny	PREZYDENT MIASTA PŁOCKA -1-
Nazwa materiału zasobu	kopia z operatu
Identyfikator ewidencyjny materiału zasobu	P1102 2019.1529
Data wykonania kopii	2019-12-19
Imię, nazwisko i podpis osoby reprezentującej organ	

INWENTARYZACJA SIECI ELEKTROENERGETYCZNEJ		
Identyfikator zgłoszenia pracy geodezyjnej	WGD-I. 6640.1603.2019	
Miejscowość	Płock	
Jednostka ewidencyjna	identyfikator	146201_1
	nazwa	m.Płock
Obręb ewidencyjny	identyfikator	146201_1.0005
	nazwa	KOSTROGAJ PRZEMYSŁOWY
Działka	32/5,32/9 ul. Wiadukt	
Skala mapy	1:500	
Nazwa układu współrzędnych	prostokątnych płaskich	2000/7
	wysokości	Kronsztadt 60
Nr arkusza mapy;	7.181.10.16.1.2	
	7.181.10.16.2.1	
Wykonano zgodnie z projektem zagospodarowania terenu.		
Data opracowania	26.11.2019r.	
Usługi Geodezyjno-Kartograficzne Zbigniew Karbowski 09-450 Wyżegrod ul. Warszawska 11 NIP 774-105-10-92,regon 610158499 tel. 0247 231 12 41, 601 27 74 93	 Geodeta uprawniony Karbowski Zbigniew opr. nr 8557	
Wykonawca,	Imię i nazwisko, nr uprawnień oraz podpis geodety uprawnionego	



planowany przebieg siezbeczoju prądu

Dyrektor
Departamentu Infrastruktury i Sieci
Prokurent
Marcin Borkowski

Prokurent
Ireneusz Kozakiewicz

to