

**UCHWAŁA NR 133/VI/2024
RADY MIASTA PŁOCKA**

z dnia 31 października 2024 r.

w sprawie przystąpienia do sporządzenia Miejscowego planu zagospodarowania przestrzennego „Bielska - Bartoszewskiego” w Płocku

Na podstawie art. 14 ust. 1, 2 i 4 ustawy z dnia 27 marca 2003 roku o planowaniu i zagospodarowaniu przestrzennym (Dz. U. z 2024 r. poz. 1130) oraz art. 7 ust. 1 pkt 1, art. 18 ust. 2 pkt 5 i art. 40 ust. 1 ustawy z dnia 8 marca 1990 roku o samorządzie gminnym (Dz. U. z 2024 r. poz. 1465) Rada Miasta Płocka uchwala, co następuje:

§ 1. Przystąpić do sporządzenia Miejscowego planu zagospodarowania przestrzennego „Bielska - Bartoszewskiego” w Płocku dla terenu położonego w granicach określonych w §2, zgodnie z załącznikiem graficznym do niniejszej uchwały.

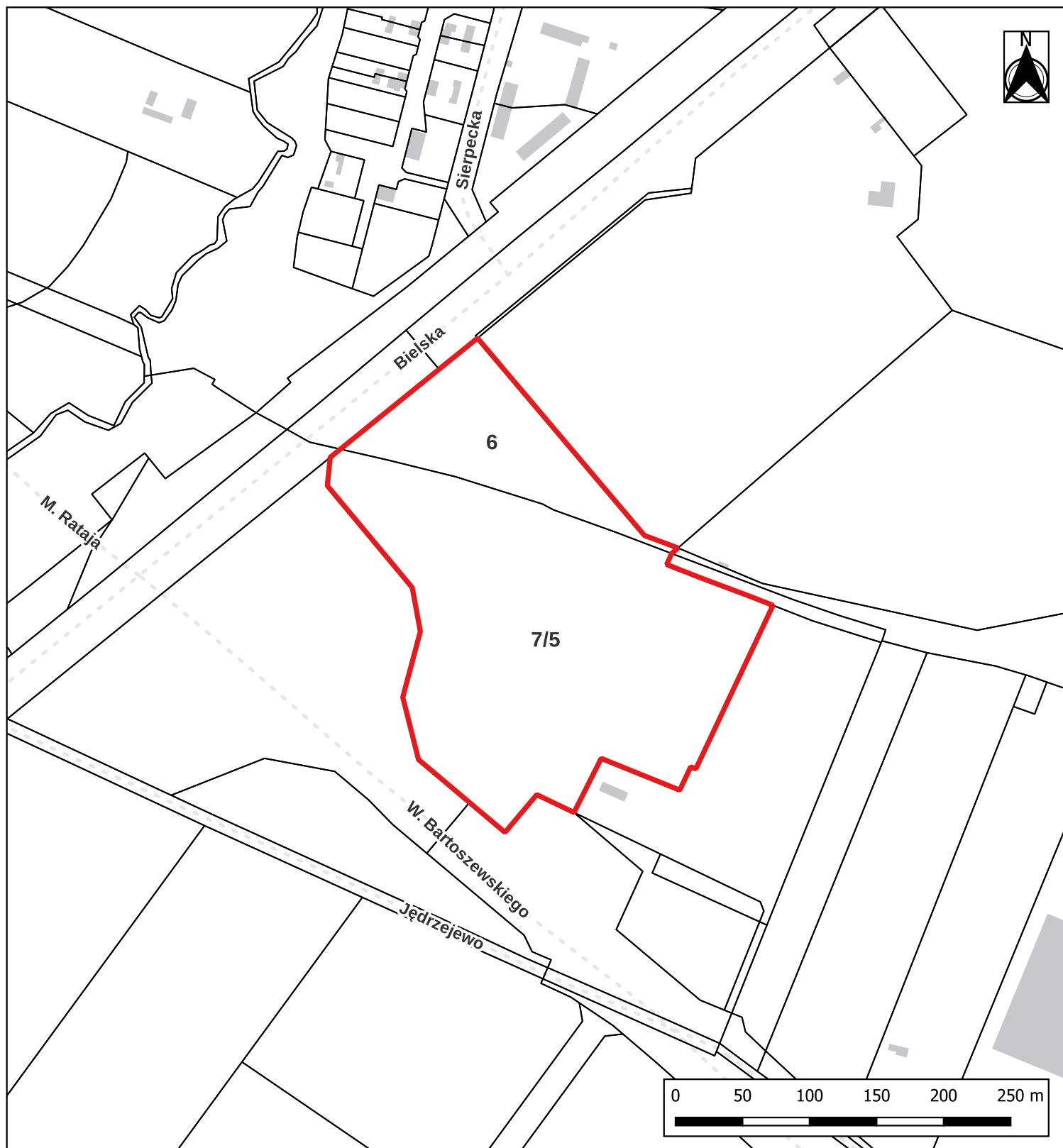
§ 2. Jako granice obszaru objętego planem miejscowym wyznacza się granice działek o numerach ewidencyjnych gruntów: 6, 7/5 (obręb nr 6 – Kostrogaj Rolniczy) położonych w Płocku.

§ 3. Wykonanie Uchwały powierza się Prezydentowi Miasta Płocka.




§ 4. Uchwała wchodzi w życie z dniem podjęcia.

Przewodniczący Rady Miasta
Płocka

Artur Jaroszewski



Legenda

- | | | | |
|--|---|---|-------------------------------|
|  | granica Miejsowego planu zagospodarowania przestrzennego "Bielska - Bartoszewskiego" w Płocku |  | ulice |
| | |  | budynki |
| | |  | granice działek ewidencyjnych |