

UCHWAŁA NR 680/XXXIX/2022
RADY MIASTA PŁOCKA

z dnia 24 lutego 2022 r.

**w sprawie przystąpienia do sporządzenia Miejscowego planu zagospodarowania przestrzennego
w rejonie ulicy Braci Jeziorowskich w Płocku**

Na podstawie art. 14 ust. 1, 2 i 4 ustawy z dnia 27 marca 2003 roku o planowaniu i zagospodarowaniu przestrzennym (tekst jednolity: Dz. U. z 2021 roku poz. 741, poz. 784, poz. 922, poz. 1873 i poz. 1986) oraz art. 7 ust. 1 pkt 1, art. 18 ust. 2 pkt 5 i art. 40 ust. 1 ustawy z dnia 8 marca 1990 roku o samorządzie gminnym (tekst jednolity Dz. U. z 2021 roku poz. 1372 i poz. 1834) Rada Miasta Płocka uchwała, co następuje:

§ 1. Przystąpić do sporządzenia Miejscowego planu zagospodarowania przestrzennego w rejonie ulicy Braci Jeziorowskich w Płocku dla terenu położonego w granicach określonych w §2, zgodnie z załącznikiem graficznym do niniejszej uchwały.

§ 2. Jako granice obszaru objętego planem miejscowym wyznacza się:

- od południa: północna i zachodnia granica działki o numerze ewidencyjnym gruntów 1208, południowa granica działki o numerze ewidencyjnym gruntów 1207 i jej przedłużenie poprzez działkę o numerze ewidencyjnym gruntów 1203/1 w kierunku wschodniej granicy działki o numerze ewidencyjnym gruntów 280/2,
- od zachodu: wschodnia granica działki o numerze ewidencyjnym gruntów 280/2,
- od północy: linia łącząca działkę o numerze ewidencyjnym gruntów 280/2 z południowym narożnikiem działki o numerze ewidencyjnym gruntów 1190, linia łącząca południowy narożnik działki o numerze ewidencyjnym gruntów 1190 z południową granicą działki o numerze ewidencyjnym gruntów 1196/3, południowe granice działek o numerach ewidencyjnych gruntów 1196/3, 68/14 i 68/5,
- od wschodu: zachodnie granice działek o numerach ewidencyjnych gruntów 68/7 i 88/5.

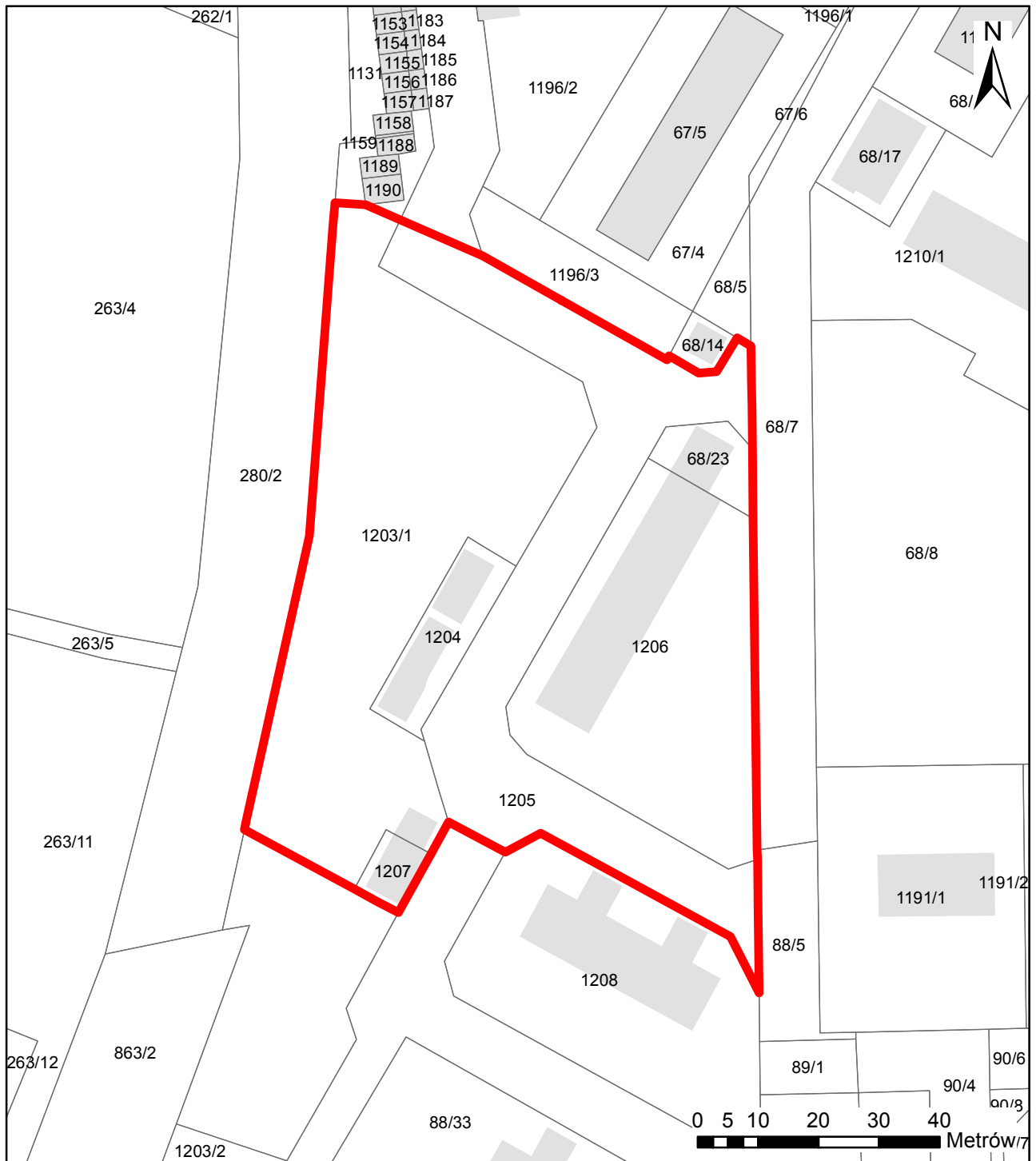
§ 3. Wykonanie Uchwały powierza się Prezydentowi Miasta Płocka.




§ 4. Uchwała wchodzi w życie z dniem podjęcia.

Przewodniczący Rady Miasta
Płocka

Artur Jaroszewski

Załącznik do
Uchwały nr 680/XXXIX/2022
Rady Miasta Płocka
z dnia 24 lutego 2022 roku



-  Granica terenu objętego analizą
-  Granice działek ewidencyjnych
-  Budynek