

UCHWAŁA NR 796/XLVI/2022
RADY MIASTA PŁOCKA

z dnia 29 września 2022 r.

w sprawie przystąpienia do sporządzenia Miejscowego planu zagospodarowania przestrzennego
„Kwiatowa - Mała” w Płocku

Na podstawie art. 14 ust. 1, 2 i 4 ustawy z dnia 27 marca 2003 roku o planowaniu i zagospodarowaniu przestrzennym (Dz. U. z 2022 r. poz. 503) oraz art. 7 ust. 1 pkt 1, art. 18 ust. 2 pkt 5 i art. 40 ust. 1 ustawy z dnia 8 marca 1990 roku o samorządzie gminnym (Dz. U. z 2022 r. poz. 559 z późn. zm.) Rada Miasta Płocka uchwala, co następuje:

§ 1. Przystąpić do sporządzenia Miejscowego planu zagospodarowania przestrzennego „Kwiatowa - Mała” w Płocku dla terenu położonego w granicach określonych w §2, zgodnie z załącznikiem graficznym do niniejszej uchwały.

§ 2. Jako granice obszaru objętego planem miejscowym wyznacza się:

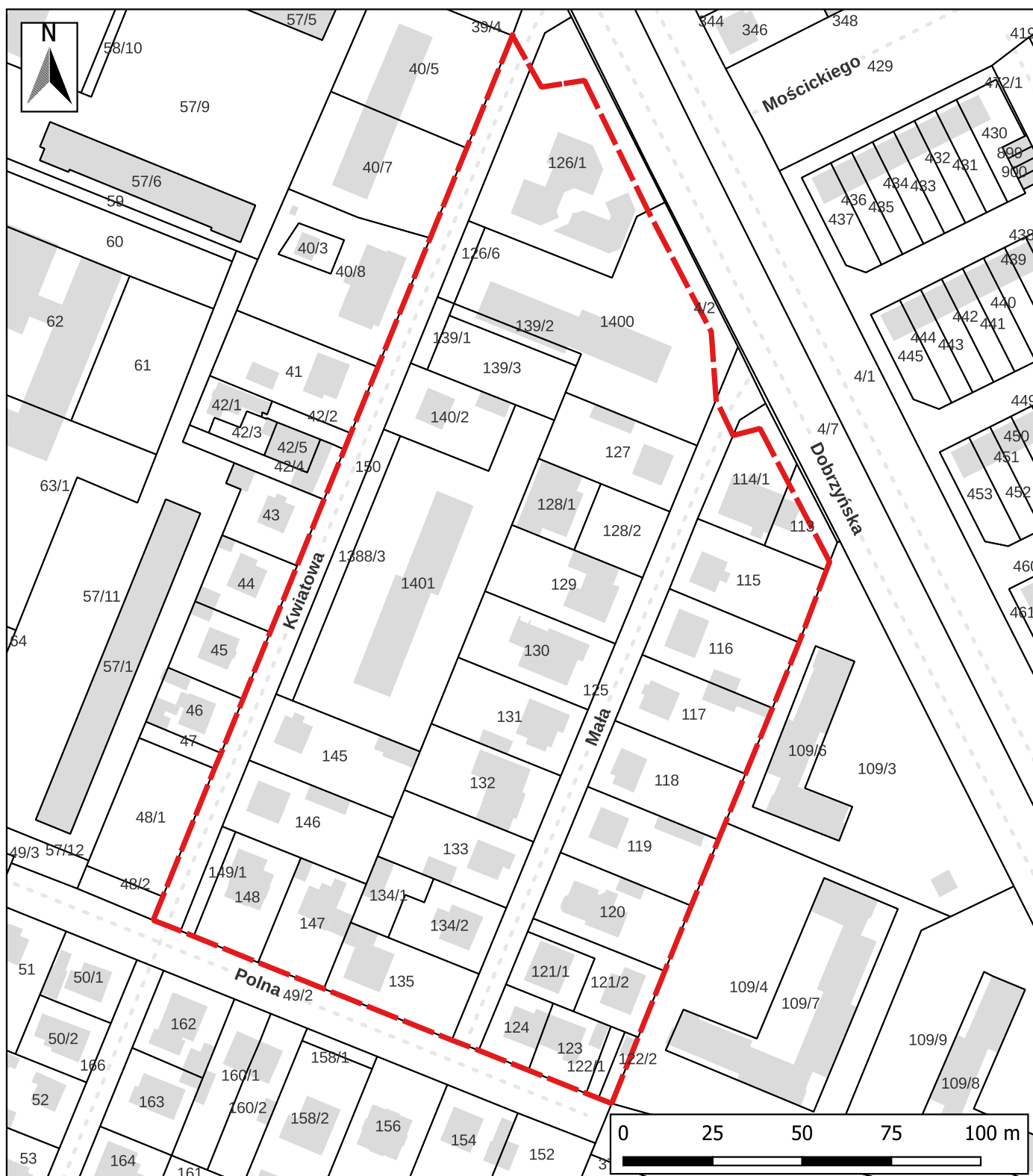
- 1) od północy: linia łącząca kolejne punkty określone przez współrzędne: x: 5825337.484, y: 7409882.087; x: 5825374.776, y: 7409862.600; x: 5825372.834, y: 7409855.077; x: 5825382.823, y: 7409850.321; x: 5825401.835, y: 7409848.969; x: 5825435.650, y: 7409831.279; x: 5825472.122, y: 7409813.486; x: 5825470.270, y: 7409801.447; x: 5825484.650, y: 7409793.330 (współrzędne dziesiętne w układzie 2000 strefa 7, EPSG: 2178);
- 2) od zachodu: fragment zachodniej granicy działki o numerze ewidencyjnym gruntów 150 (obręb nr 8 – Śródmieście) do jej przecięcia z punktem określonym przez współrzędne x: 5825484.650, y: 7409793.330 (współrzędne dziesiętne w układzie 2000 strefa 7, EPSG: 2178);
- 3) od południa: południowe granice działek o numerach ewidencyjnych gruntów: 150, 149/1, 148, 147, 135, 125, 124, 123, 122/1, 122/2 (obręb nr 8 – Śródmieście);
- 4) od wschodu: wschodnie granice działek o numerach ewidencyjnych gruntów: 122/2, 121/2, 120, 119, 118, 117, 116, 115 (obręb nr 8 – Śródmieście), fragment wschodniej granicy działki o numerze ewidencyjnym gruntów 113 (obręb nr 8 – Śródmieście) do jej przecięcia z punktem określonym przez współrzędne x: 5825337.484, y: 7409882.087 (współrzędne dziesiętne w układzie 2000 strefa 7, EPSG: 2178).

§ 3. Wykonanie Uchwały powierza się Prezydentowi Miasta Płocka.





§ 4. Uchwała wchodzi w życie z dniem podjęcia.

Przewodniczący Rady Miasta
Płocka

Artur Jaroszewski



Legenda

-  granica Miejscowego planu zagospodarowania przestrzennego "Kwiatowa - Mała" w Płocku
-  granice działek ewidencyjnych
-  budynki
-  ulice