

GEO-NAT
Grzegorz W. Kania
09-411 Biała, Nowa Biała 25B
tel. 24/ 3643472; 505956117
NIP: 774-127-05-70

Mapa do celów projektowych
Skala 1:500
Układ współrzędnych płaskich – 2000,
Układ wysokościowy – Kronsztadt 60

Nie wyklucza się istnienia w terenie urządzeń podziemnych nie wykazanych na mapie, które nie zostały odnalezione podczas inwentaryzacji geodezyjnych lub nie zostały zgłoszone do inwentaryzacji przed zasypaniem

WYKONAWCA **GEODETA DRAWINIONY**

Płock, dnia 22.09.2017r.

Jednostka ewidencyjna: 146201_1 – M. Płock
Woj. mazowieckie
Położenie: ul. Południowa
Obręb: 0009 – Wyszogrodzka
Działka : 1369
Oznaczenie kancelaryjne zgłoszenia
pracy geodezyjnej: WGD-I.6640.1049.2017

Oznaczenie i informacje o służebnościach
Gruntowych mających wpływ na
Zagospodarowanie gruntów zlokalizowanych
w granicach projektowanej inwestycji

Nie dotyczy




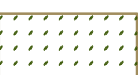



















Oznaczenie i symbol konturu użytku gruntowego,
Który nie jest ujawniony w bazie danych
ewidencji gruntów i budynków












Brak

NINIejsza MAPA ZOSTAŁA ZAREJESTROWANA W OŚRODKU DOKUMENTACJI
GEODEZYJNO-KARTOGRAFICZNEJ POD NR P.146201_1.2017.1194 DN. 25.09.2017

ZA ZGODNOŚĆ Z ORYGINAŁEM MAPY

LEGENDA:

-  proj. budynek placówki opiekuńczo-wychowawczej
-  istn. budynek gospodarczy podlegający remontowi
-  istn. budynki sąsiednie
-  teren biologicznie czynny
-  proj. teren utwardzony
-  proj. schody zewnętrzne
-  proj. platforma dla niepełnosprawnych
-  proj. śmietnik
-  proj. miejsca postojowe w tym 1 dla niepełnosprawnych
-  proj. wejście do budynku
-  istn. ogrodzenie do likwidacji
-  granica własności, linie rozgraniczające
-  proj. furta oraz brama przesuwna dł. 3.2m
-  proj. ogrodzenie
-  nieprzekraczalna linia zabudowy
-  proj. lampa oświetleniowa
-  proj. kabel oświetleniowy
-  proj. kabel energetyczny
-  proj. kabel zasilający bramę+ kabel sterowniczy do domofonu
-  proj. złącze kablowe
-  proj. studzienka teletechniczna SK1
-  proj. kanalizacja teletechniczna
-  istn. elementy instalacji do likwidacji

-  proj. przyłącze wody
-  wg odrębnego opracowania nie będącego przedmiotem niniejszego pozwolenia na budowę
-  proj. zewn. instalacja kan. deszczowej
-  proj. studz. kan. na zewn. inst. KD
-  proj. przył. kan. deszczowej
-  wg odrębnego opracowania nie będącego przedmiotem niniejszego pozwolenia na budowę
-  proj. studz. kan. na przyłączu KD
-  wg odrębnego opracowania nie będącego przedmiotem niniejszego pozwolenia na budowę
-  proj. zewn. inst. kan. sanitarnej
-  proj. przebudowa przyłącza gazu
-  proj. pkt. redukcyjno - pomiarowy

Jednostka Projektowa: PPU KST WIESŁAW BRYKAŁA, 09-401 PŁOCK, UL. OKOPOWA 26/1 tel. 512 158 601		Nr proj. P20817
Temat: PROJEKT WYKONAWCZY PLACÓWKI OPIEKUŃCZO-WYCHOWAWCZEJ WRAZ Z NIEZBĘDĄ INFRASTRUKTURĄ TECHNICZNĄ I ZAGOSPODAROWANIEM TERENU	Tytuł: PROJEKT ZAGOSPODAROWANIA TERENU ZEWNĘTRZNE INSTALACJE SANITARNE	Data: GRUDZIEŃ 2017
Adres Inwestycji: UL. POŁUDNIOWA 13 09-400 PŁOCK DZ. NR 1369	Projektant – sanit. mgr inż. Anna Liszewska upr. nr MAZ/0332/PWOS/04	Skala: 1:500
Inwestor: GMINA PŁOCK STARY RYNEK 1 09-400 PŁOCK	Sprawdzający – sanit. mgr inż. Iwona Gdowska upr. nr 10/92, 18/93	Nr rys.: I21

